





-  układ drogowy
projektowane ścieżki, place ogrodowe
i tło parterów o nawierzchni
z kremowego żwiru
-  projektowane opaski i wzory
ze żwiru ceglanego
-  wypełnienia trawiaste
-  fundamenty pod rzeźby

Pracownia Projektowania Przestrzennego ul. Lechitów 3, 05-502 Piaseczno		
Koncepcja głównego parteru ogrodowego po badaniach archeologicznych z 2025 roku		
Rewaloryzacja zabytkowego parku w zespole pałacowo-parkowym w Radzynie Podlaskim na części działki nr ew. 1660/7 obręb Radzyna Miasto w miejscowości Radzyna Podlaska Wynik badań archeologicznych z września 2025 roku		
AUTOR: mgr inż. arch. kraj. Dorota Pape	skala 1:500	nr rys. A-2